

CITTA' DI PINEROLO

CITTA' METROPOLITANA DI TORINO

LAVORI DI SISTEMAZIONE IDROGEOLOGICA NEL TERRITORIO DI PINEROLO PRIMI INTERVENTI

Codice generale	Codice dell'opera	Lotto	Livello di progettazione	Area di progettazione	Numero elaborato	Tipo documento	Versione
Apin	021	0	DE	G	012	cartogr plan	0-16

IL RESPONSABILE DEL PROCEDIMENTO :
Ing. Marco Quaranta

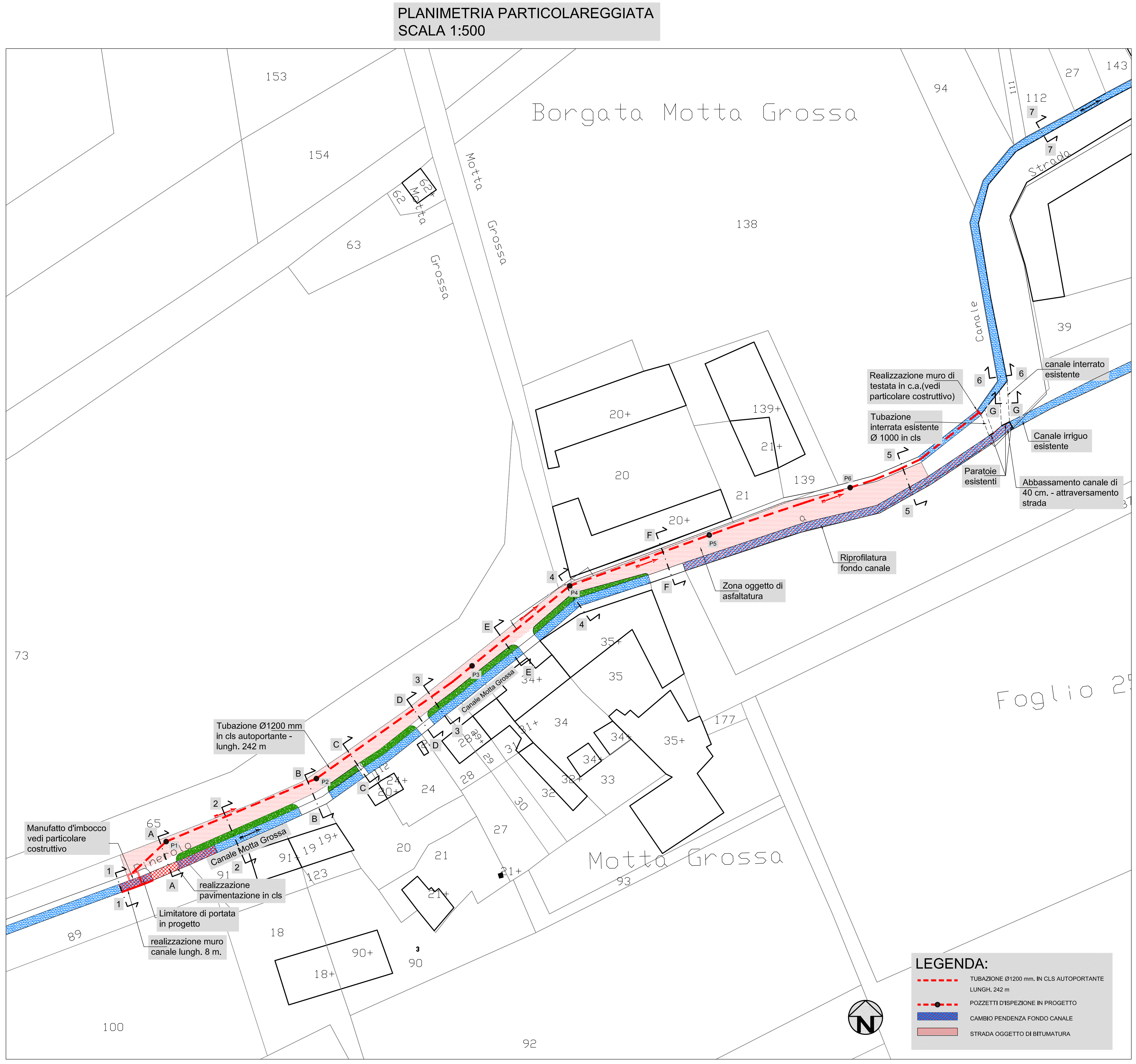
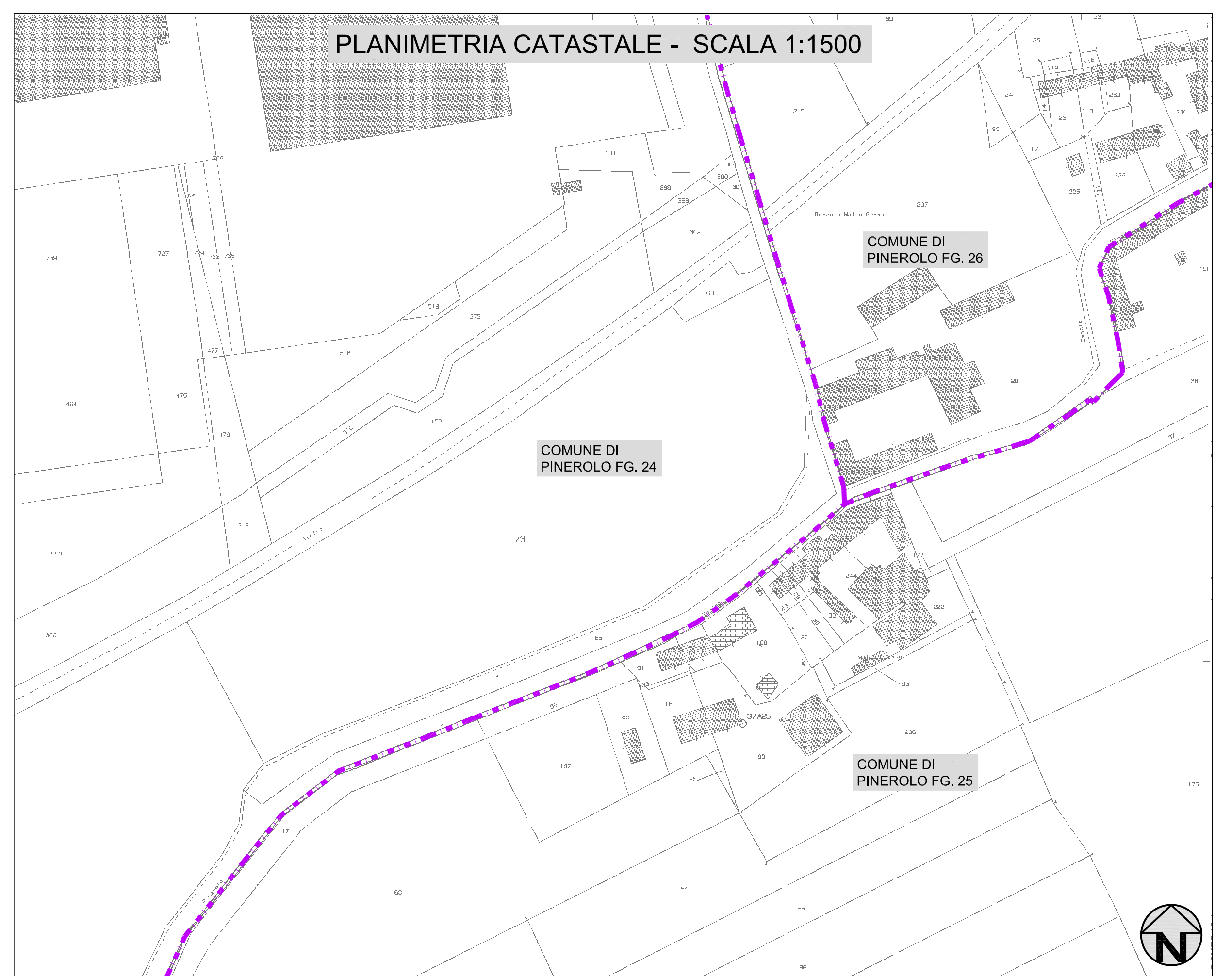
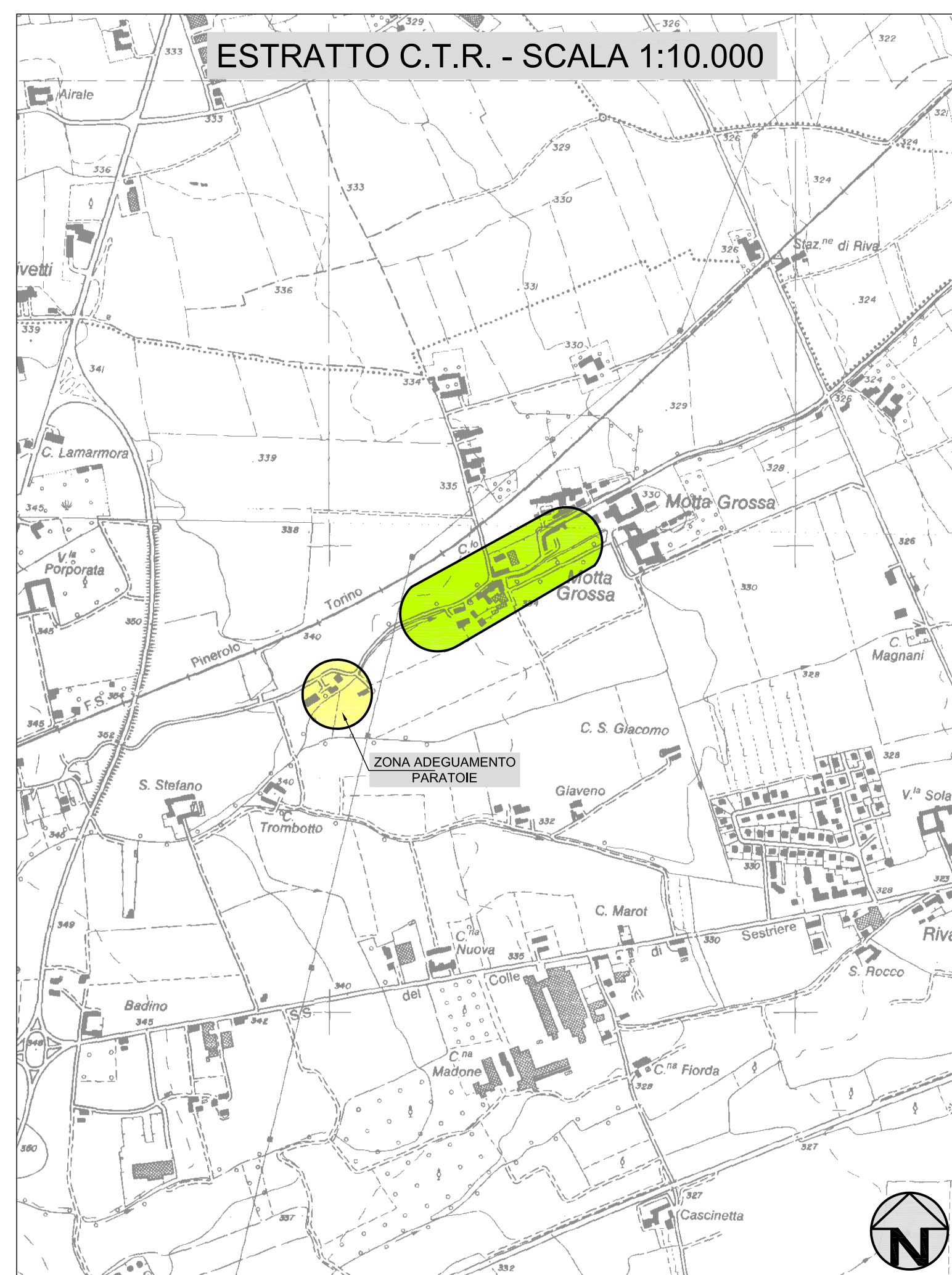
IL PROGETTISTA:
Dott. Ing. Valter Ripamonti

Studio Tecnico Dott. Ing. Valter Ripamonti - Via Tessoro n° 25 - 10064 Pinerolo - (TO)
Tel 0121/77445 - Fax 0121/375733 - E-Mail: segreteria@ripamontistudio.com - tecnico@ripamontistudio.com

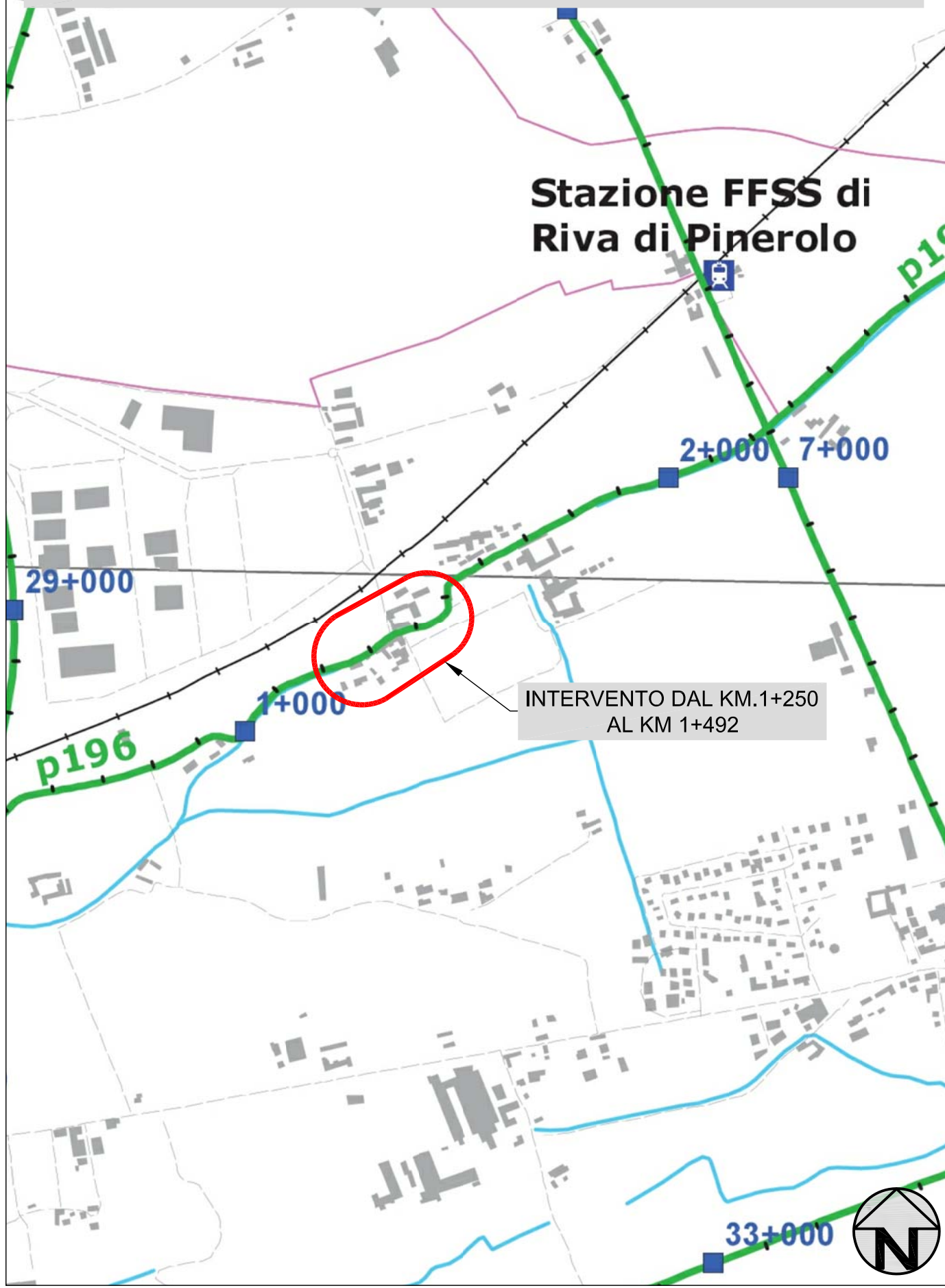
PROGETTO DEFINITIVO - ESECUTIVO

OGGETTO
MOTTA GROSSA
CARTOGRAFIA E PLANIMETRIA PARTICOLAREGGIATA

VERS.	MODIFICHE	DATA	DISEGNATORE	SCALA	VARIE
0	Prima Consegna	13 Dicembre 2016	AA		
1					
2					
3					
4					
5					



ESTRATTO DESUNTO DAL SITO "VIABILITA' CITTA' METROPOLITANA DI TORINO" INTERVENTO SU S.P. 196 DAL KM 1+250 AL KM 1+492



LEGENDA:

	TUBAZIONE Ø1200 mm. IN CLS AUTOPORTANTE LUNGH. 242 m
	POZZETTI D'ISPEZIONE IN PROGETTO
	CAMBIO PENDENZA FONDO CANALE
	STRADA OGGETTO DI BITUMATURA