

PROGETTO DEFINITIVO-ESECUTIVO
PROGETTO DELL'IMPIANTO DI DISTRIBUZIONE DELL'ACQUA
DEL CAMPO SPORTIVO "BARBIERI"
E DEL CIRCOLO TENNIS

LOCALITÀ PIAZZA D'ARMI

IL COMMITTENTE
COMUNE DI PINEROLO

OGGETTO INQUADRAMENTO CARTOGRAFICO TAVOLA
PLANIMETRIE DOCUMENTAZIONE FOTOGRAFICA **1**
Pinerolo, settembre 2018

IL PROGETTISTA
ING. DARIO UGHETTO


CODICE FILE	B8026_Tavole 1-2-3_rev00			
REV.	DATA	REDAZIONE	VERIFICA	AUTORIZZAZIONE
REV00	09/2018	MF	DR	DR

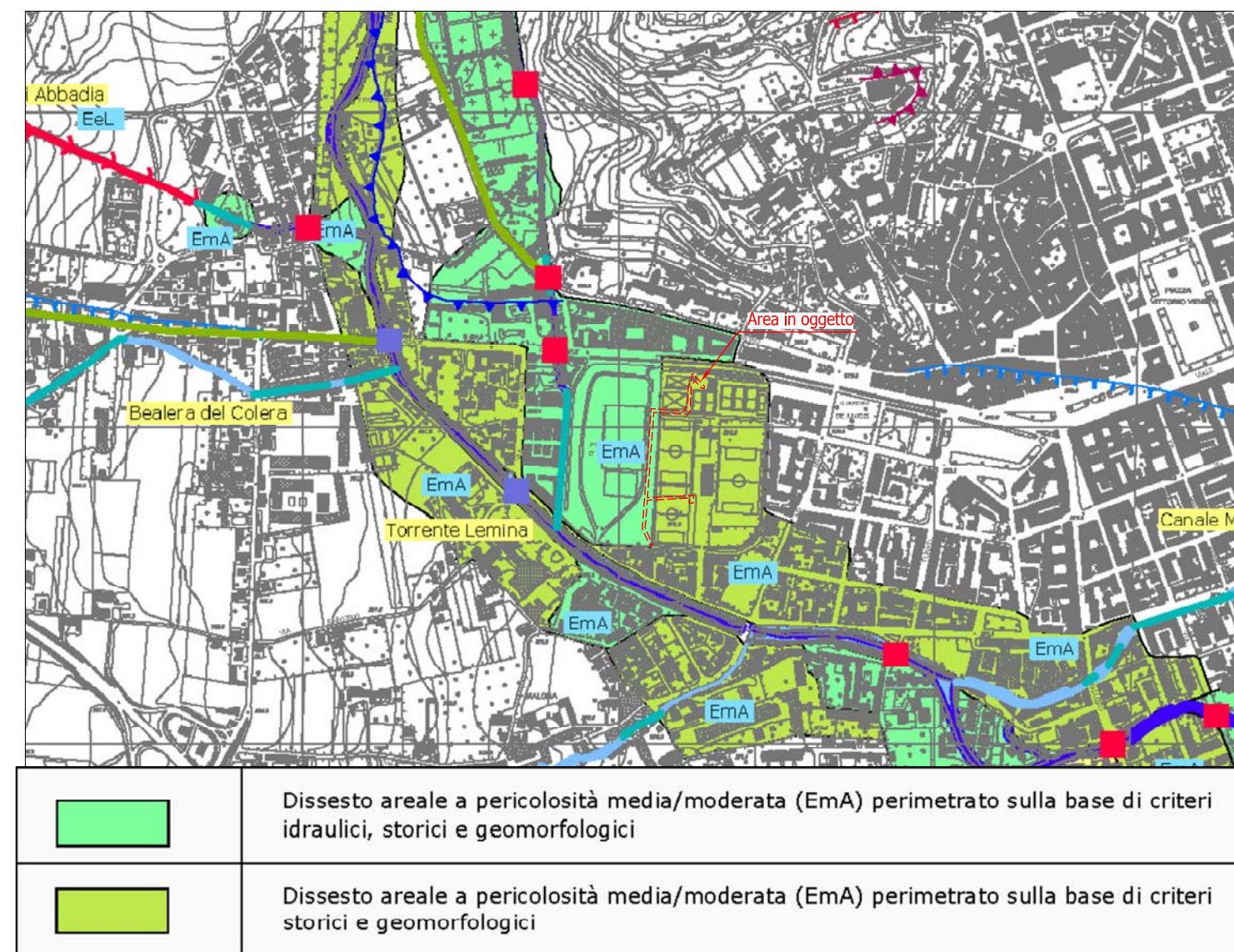
VIA PASUBIO 2/28 - 10064 - PINEROLO (TO) - ITALIA - TEL. 0121.393210 - FAX 0121.390455
e-mail: geasiste@geasiste.it - sito internet: www.geasiste.it - PEC: geasiste@pec.it
C.F. - P.IVA 07510230019 - CAP. SOC. 100.000,00 € - R.E.A. TO-902993

E' VIETATA LA RIPRODUZIONE E L'UTILIZZO DI QUESTO DOCUMENTO O PARTE DI ESSO E DEI SUOI CONTENUTI DI CONCETTO PER QUALSIASI PROPOSITO

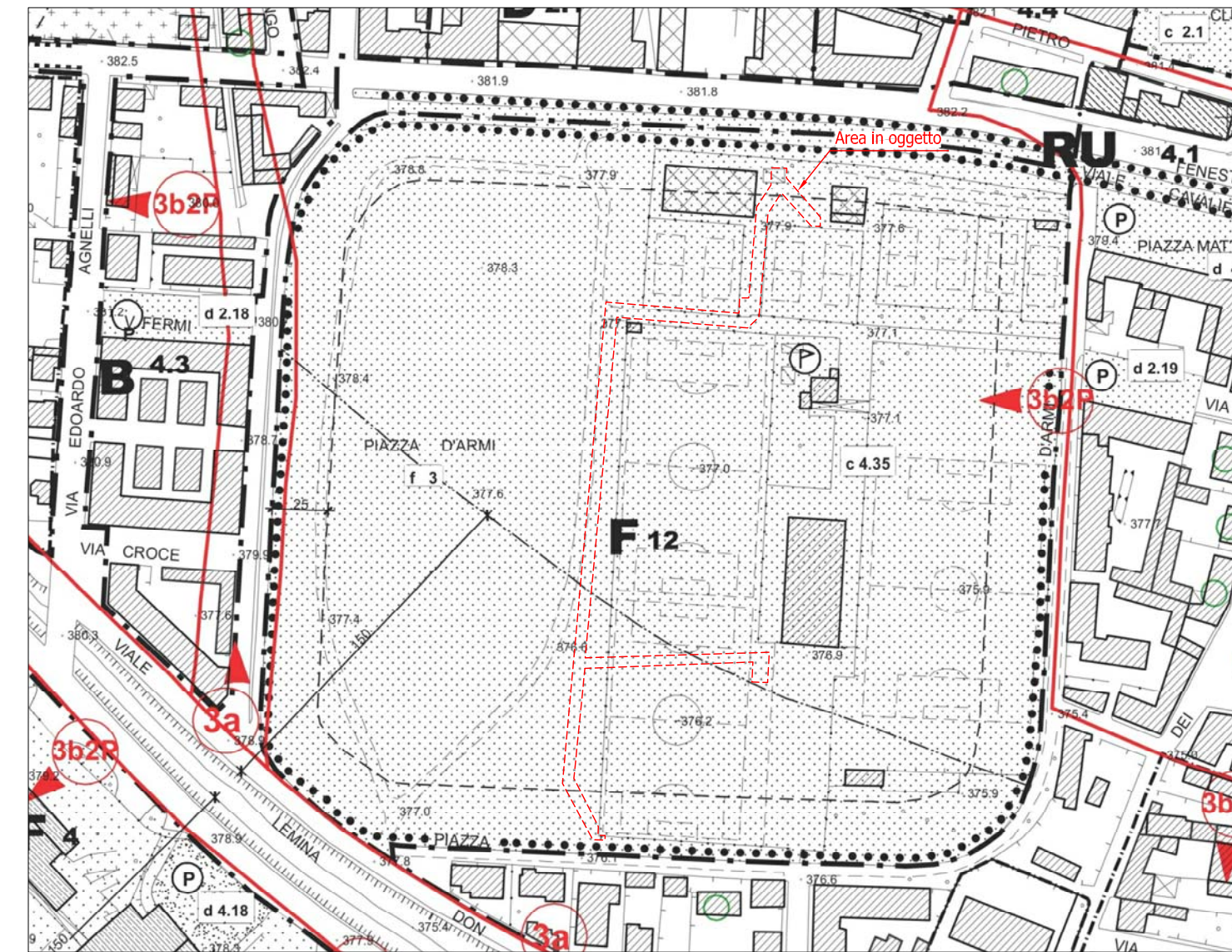
PLANIMETRIA BDTRE - SCALA 1:10.000



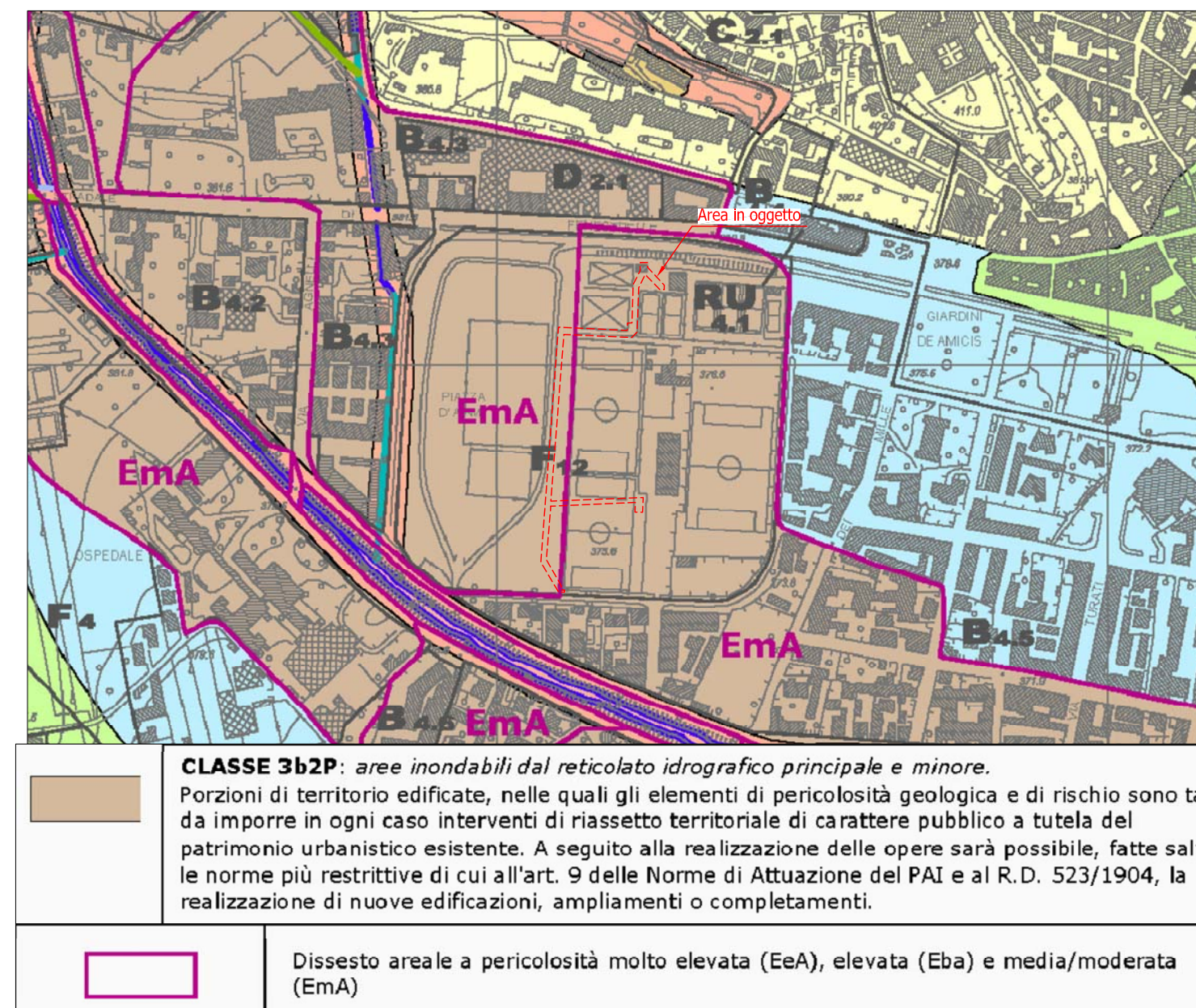
P.R.G.C - TAVOLA GB02A - CARTA GEOMORFOLOGICA E DEI DISSESTI - SCALA 1:10.000



P.R.G.C - TAVOLA I.J+I.F - USO DEL SUOLO SVILUPPO CENTRI ABITATI - SCALA 1:2.500



P.R.G.C - TAVOLA GB07A - CARTA DI SINTESI DELLA PERICOLOSITA' GEOMORFOLOGICA E DELL'IDONEITA' ALL'USO URBANISTICO - SCALA 1:5.000



PLANIMETRIA CATASTALE - SCALA 1:1.500 - FOGLIO 55

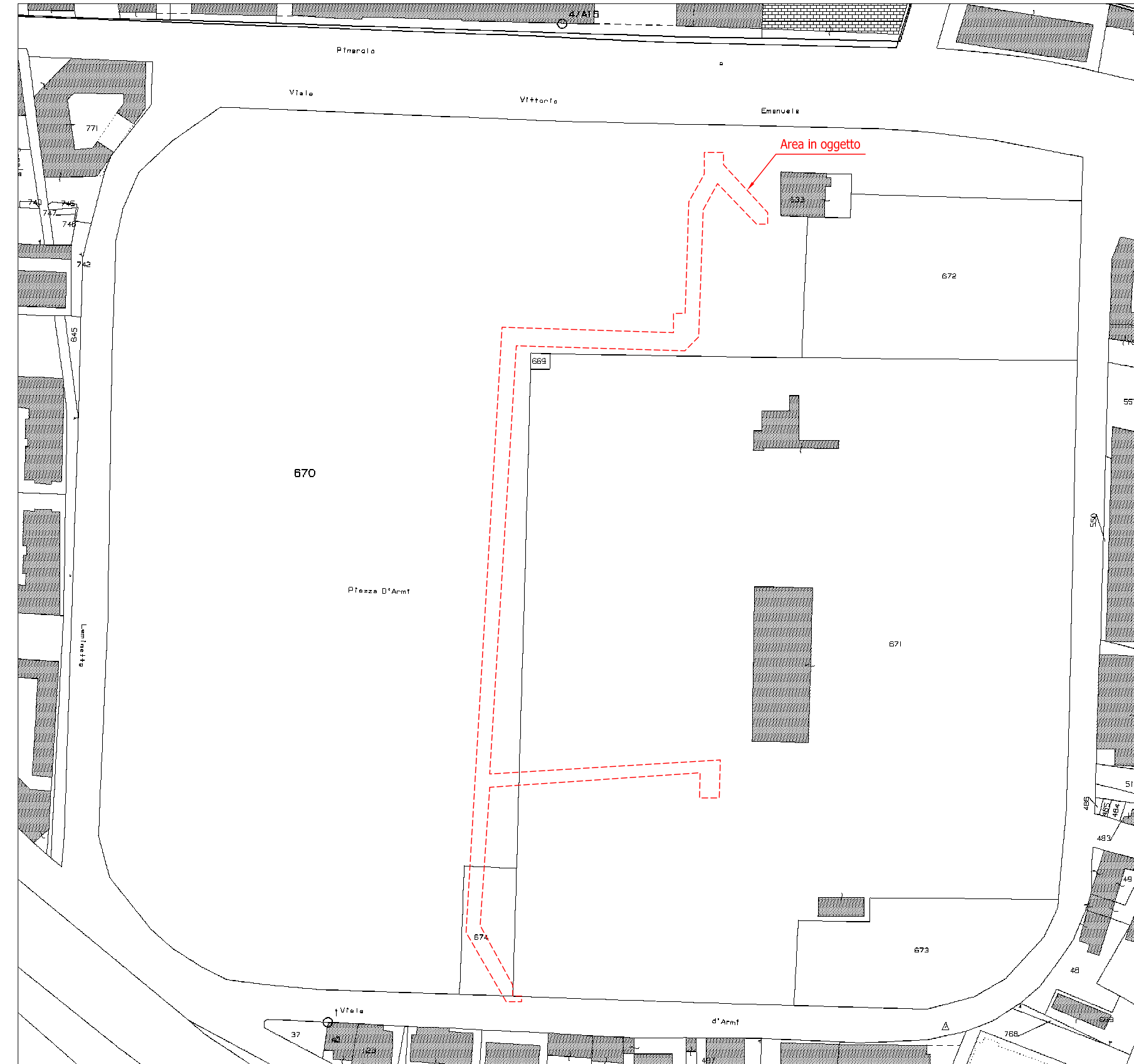


FOTO AEREA - SCALA 1:1.500



FOTOGRAFIA N.1: POZZO ESISTENTE



FOTOGRAFIA N.2: QUADRI ENEL ESISTENTI



FOTOGRAFIA N.3



FOTOGRAFIA N.4



FOTOGRAFIA N.5: POZZETTO DI ALLACCIAMENTO ALLA RETE IDRICA ESISTENTE



FOTOGRAFIA N.6: POZZETTO IMPIANTO IRRIGAZIONE CAMPI DA TENNIS ESISTENTE



FOTOGRAFIA N.7: POZZETTO IMPIANTO IRRIGAZIONE CAMPI DA TENNIS ESISTENTE



FOTOGRAFIA N.8: QUADRI ENEL ESISTENTI



FOTOGRAFIA N.9: CAMPO DA CALCIO



FOTOGRAFIA N.10: CAMPO DA CALCIO

