Dott. Ing. Marcello BRUERA
Via CERNAIA n.3 - 10064 PINEROLO (TO)
Tel. 0121.397585 - studio-bruera@libero.it - Fax 0121.371559
C.F. BRR MCL 56L13 G674R - P.IVA 04117960015

COMUNE PINEROLO

(CITTA' METROPOLITANA DI TORINO) - (REGIONE PIEMONTE)

IL RICHIEDENTE: **DANESY EMILIO**
RESIDENTE IN TORINO, VIA SAN ANSELMO n. 6

P.E.C. DANESY

RIGUARDANTE LE SUBAREE "c" e "d" DELLA ZONA URBANISTICA CE 7.2 DEL P.R.G.C. DEL COMUNE DI PINEROLO

TAVOLA 5b - OPERE DI URBANIZZAZIONE

in sostituzione delle precedenti tavole 5b

PLANIMETRIA OPERE DI URBANIZZAZIONE ESISTENTI ED IN PROGETTO RIFERITE ALLE SUBAREE "c" E "d"	SCALA 1:500
RETE ACQUE METEORICHE : RETE/IMPIANTO DI RACCOLTA, ACCUMULO E DISPERSIONE NEL SOTTOSUOLO DELLE ACQUE METEORICHE TRAMITE POZZI DISPERDENTI INTERRATI	
SEZIONE GENERICA DEI POZZI DISPERDENTI TIPO Pa PB PER ACQUE METEORICHE	SCALA 1:50
CANALETTO IRRIGUO DI CUI SI PROPONE LA PARZIALE MODIFICA DEL TRACCIATO / pianta - profilo - pozzetto tipo	

IL RICHIEDENTE: DANESY EMILIO

IL TECNICO INCARICATO: Dott. Ing. BRUERA Marcello

AGGIORNAMENTI:

14/03/2018
20/03/2018
14/12/2018
06/12/2019
14/07/2020
AGGIORNAMENTO: 30/12/2020

TAVOLA **5b**

LEGENDA

VIABILITA' ED AREE VERDI

- FABBRICATI ESISTENTI
- IPOTESI FABBRICATI IN PROGETTO
- DELIMITAZIONE AREE OGGETTO DEL PRESENTE P.E.C. ZONA C.E. 7.2 sub. "c" e "d" CENSITE AL CATASTO TERRENI DEL COMUNE CENSUARIO DI PINEROLO SEZ. A, FG.39 p. 504/506/46/500
- OPERE DI URBANIZZAZIONE FUORI P.E.C. DA REALIZZARSI IN VIA RUBEO

RETE SUPERFICIALE CANALI

- CANALI IRRIGUI SUPERFICIALI ESISTENTI A CIELO LIBERO E/O INTERRATI E/O INTUBATI
- CANALETTO IRRIGUO DI CUI SI PROPONE LA PARZIALE MODIFICA DEL TRACCIATO E PARZIALE INTUBAZIONE

RETI DI RACCOLTA E DISPERSIONE NEL SOTTOSUOLO DELLE ACQUE METEORICHE

- PB — RETE PUBBLICA DI RACCOLTA, ACCUMULO E DISPERSIONE NEL SOTTOSUOLO DELLE ACQUE METEORICHE REALIZZATA SUL SEDIME PUBBLICO (STRADA) CON POZZI IN CLS DISPERDENTI TIPO PB (COLLEGATI TRA LORO CON TUBI IN PROLIPROPILENE (PP) CORRUGATO Ø 25/30 cm - SN160) AVENTI CIASCUNO n. 2/3 CADITOIE STRADALI DIRETTAMENTE COLLEGATE
- Pa — RETE PRIVATA DI RACCOLTA, ACCUMULO E DISPERSIONE NEL SOTTOSUOLO DELLE ACQUE METEORICHE REALIZZATA ALL'INTERNO DEI LOTTI PRIVATI CON POZZI IN CLS DISPERDENTI TIPO Pa EVENTUALMENTE COLLEGATI TRA LORO CON TUBO PROLIPROPILENE (PP) CORRUGATO Ø 25/30cm SN 160 E RELATIVO COLLEGAMENTO/ALLACCIAMENTO CON LA RETE PUBBLICA
- PB — NUOVI POZZI DISPERDENTI PUBBLICI IN CALCESTRUZZO ROTONDI DIAMETRO 200 cm E PROFONDITA' DI 550 circa CON SOVRASTANTE SOLETTA IN C.A. CARRABILE (ATTI A DISPERDERE LE ACQUE NEL SOTTOSUOLO)
- Pa — NUOVI POZZI DISPERDENTI PRIVATI IN CALCESTRUZZO ROTONDI DIAMETRO 200 cm E PROFONDITA' DI 550 circa REALIZZATI ALL'INTERNO DEI LOTTI (ATTI A DISPERDERE LE ACQUE NEL SOTTOSUOLO) CON TUBO DI TROPPOPIENO VERSO LA RETE PUBBLICA

PLANIMETRIA OPERE DI URBANIZZAZIONE ESISTENTI ED IN PROGETTO RIFERITE ALLE SUBAREE "c" E "d"	RETE ACQUE METEORICHE: RETE/IMPIANTO DI RACCOLTA, ACCUMULO E DISPERSIONE NEL SOTTOSUOLO DELLE ACQUE METEORICHE TRAMITE POZZI DISPERDENTI INTERRATI	SCALA 1:500
	- CANALETTO IRRIGUO DI CUI SI PROPONE LA PARZIALE MODIFICA DEL TRACCIATO	

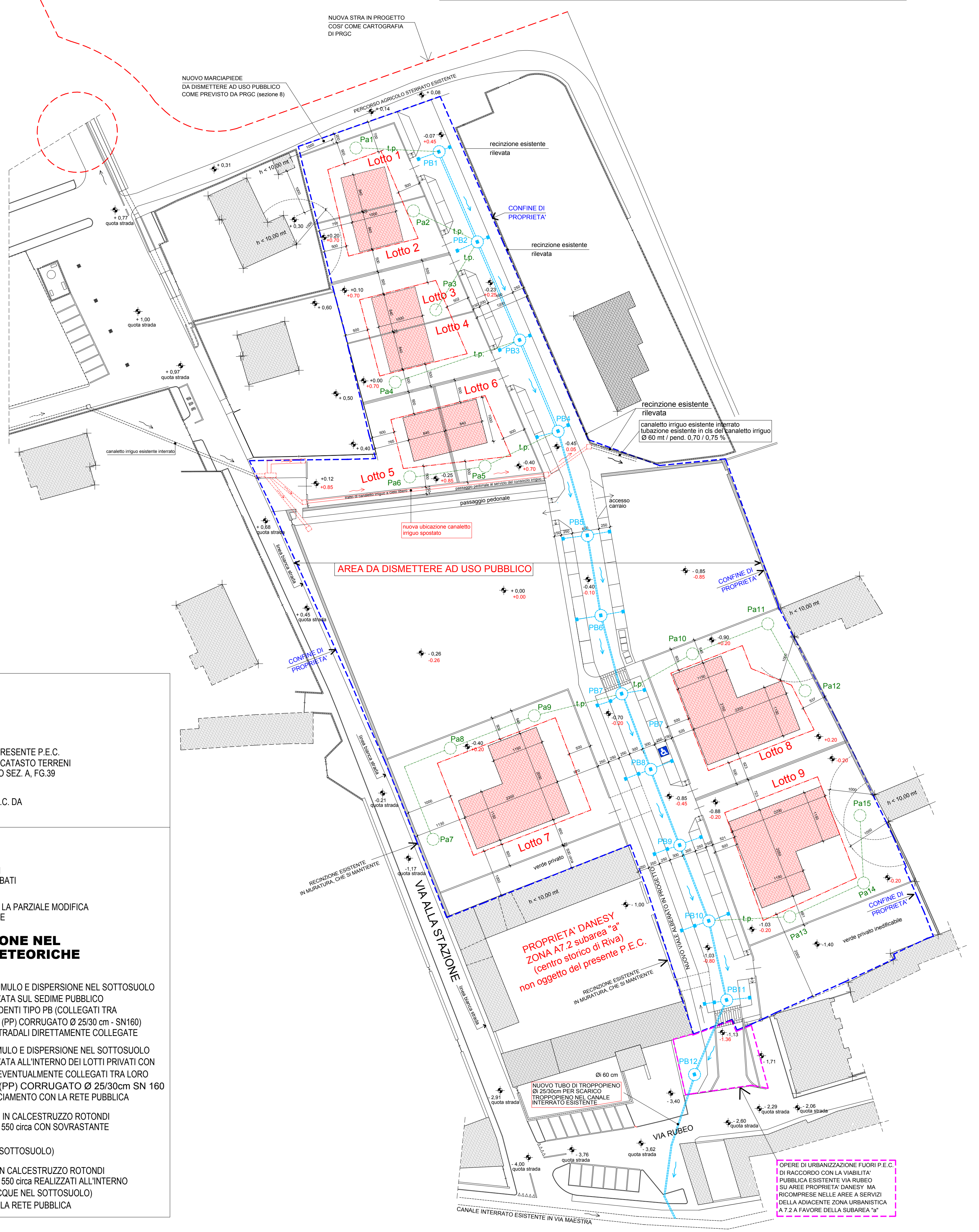

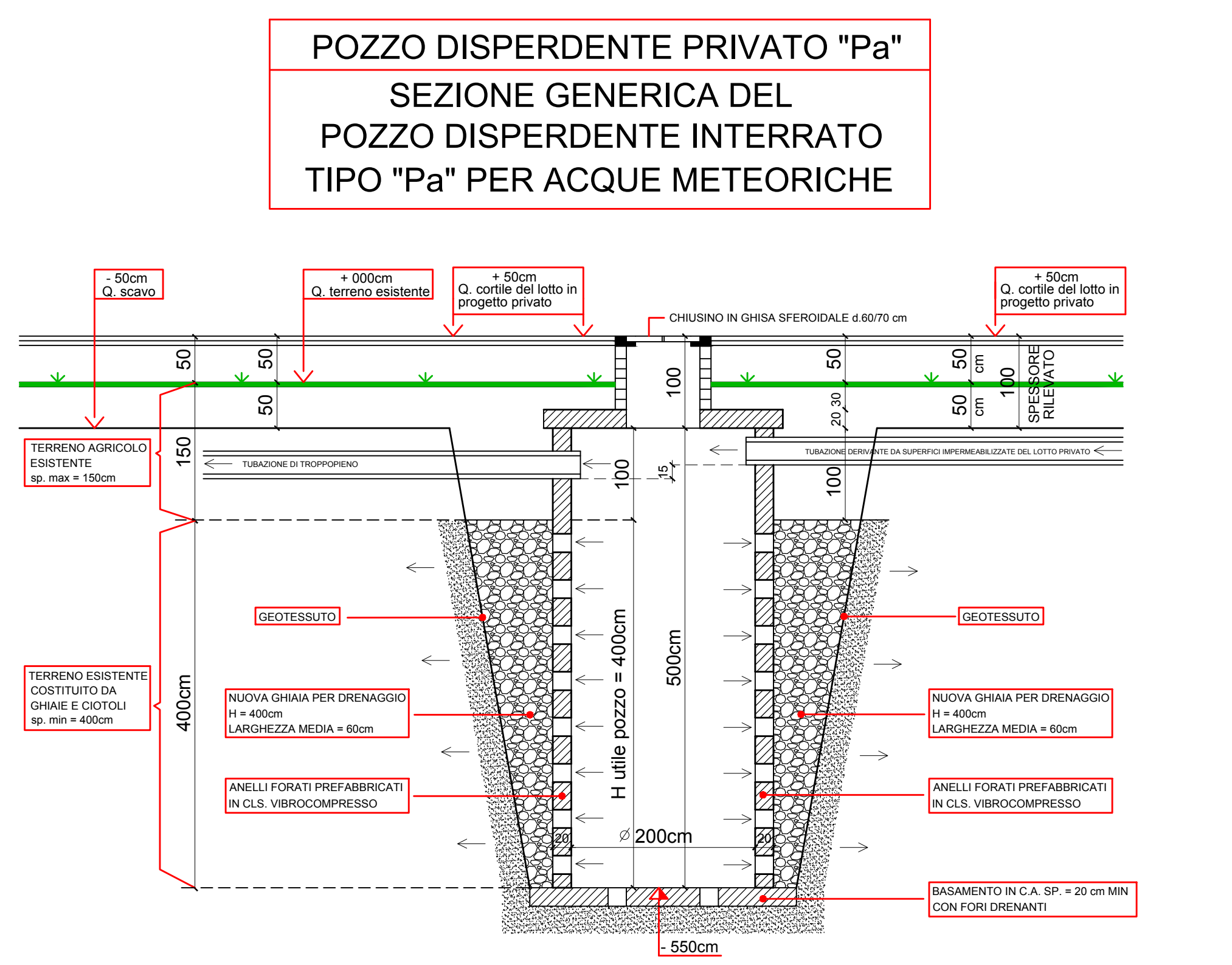

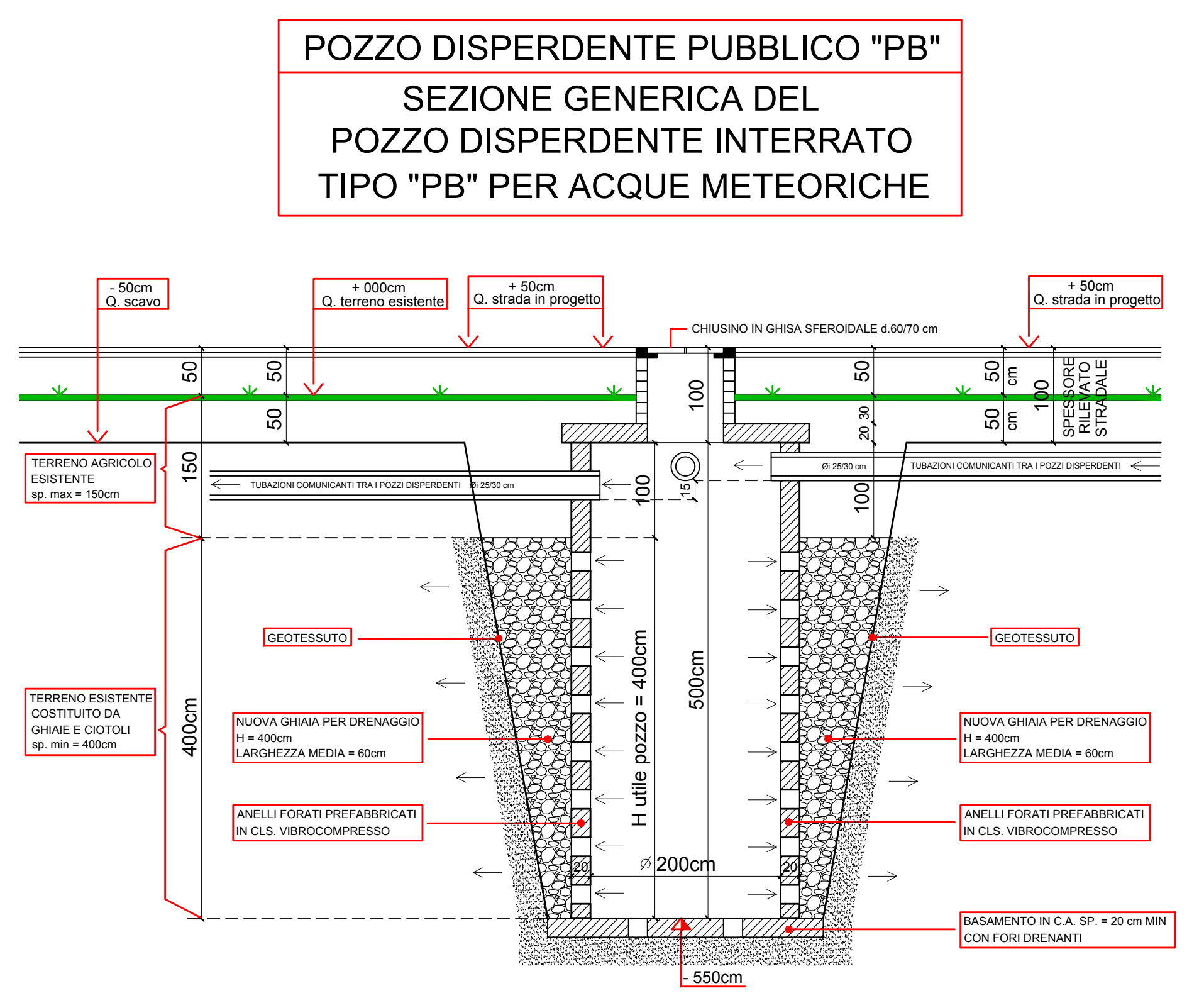

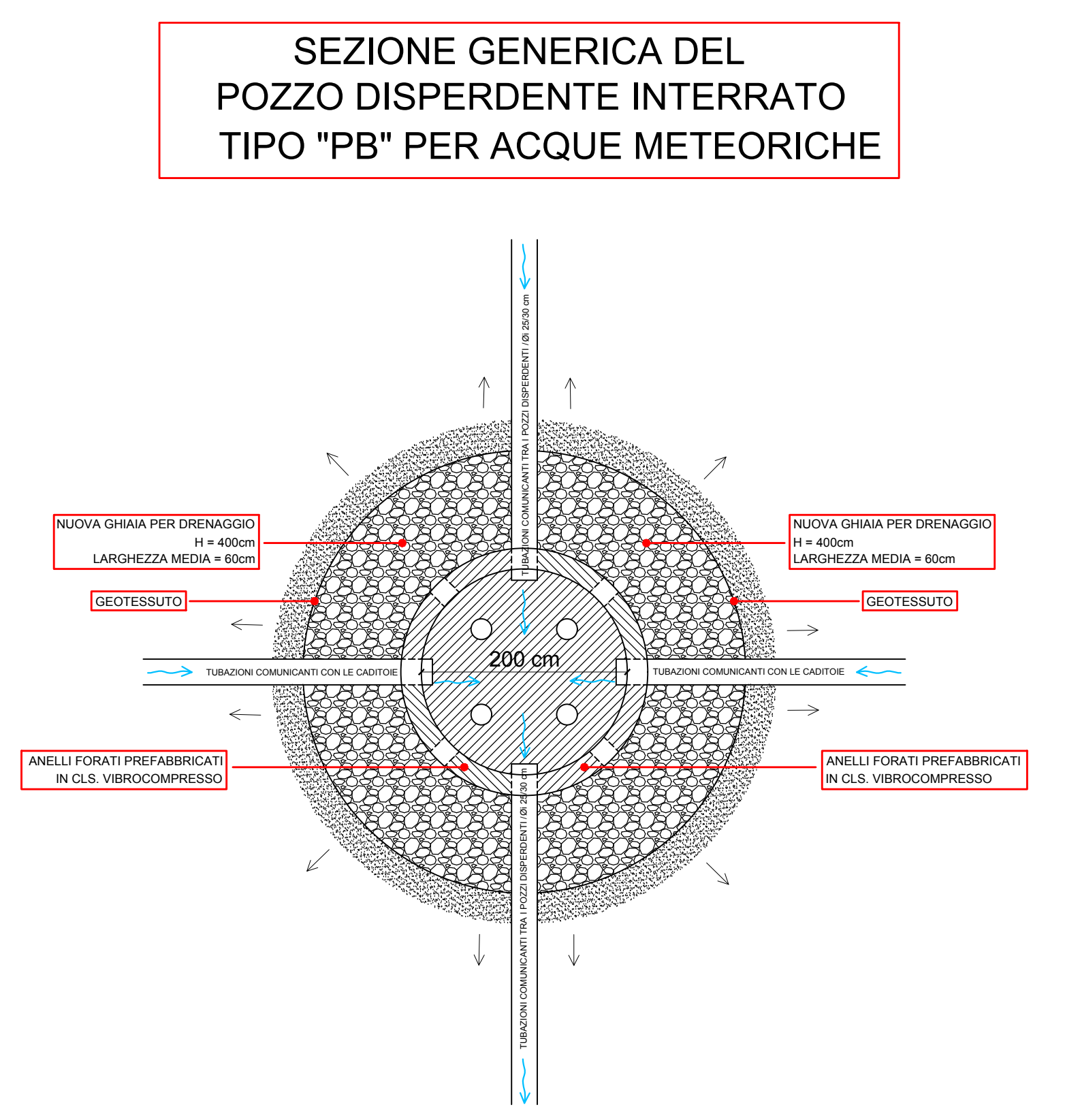

CANALETTO IRRIGUO DI CUI SI PROPONE PARZIALE MODIFICA DEL TRACCIATO

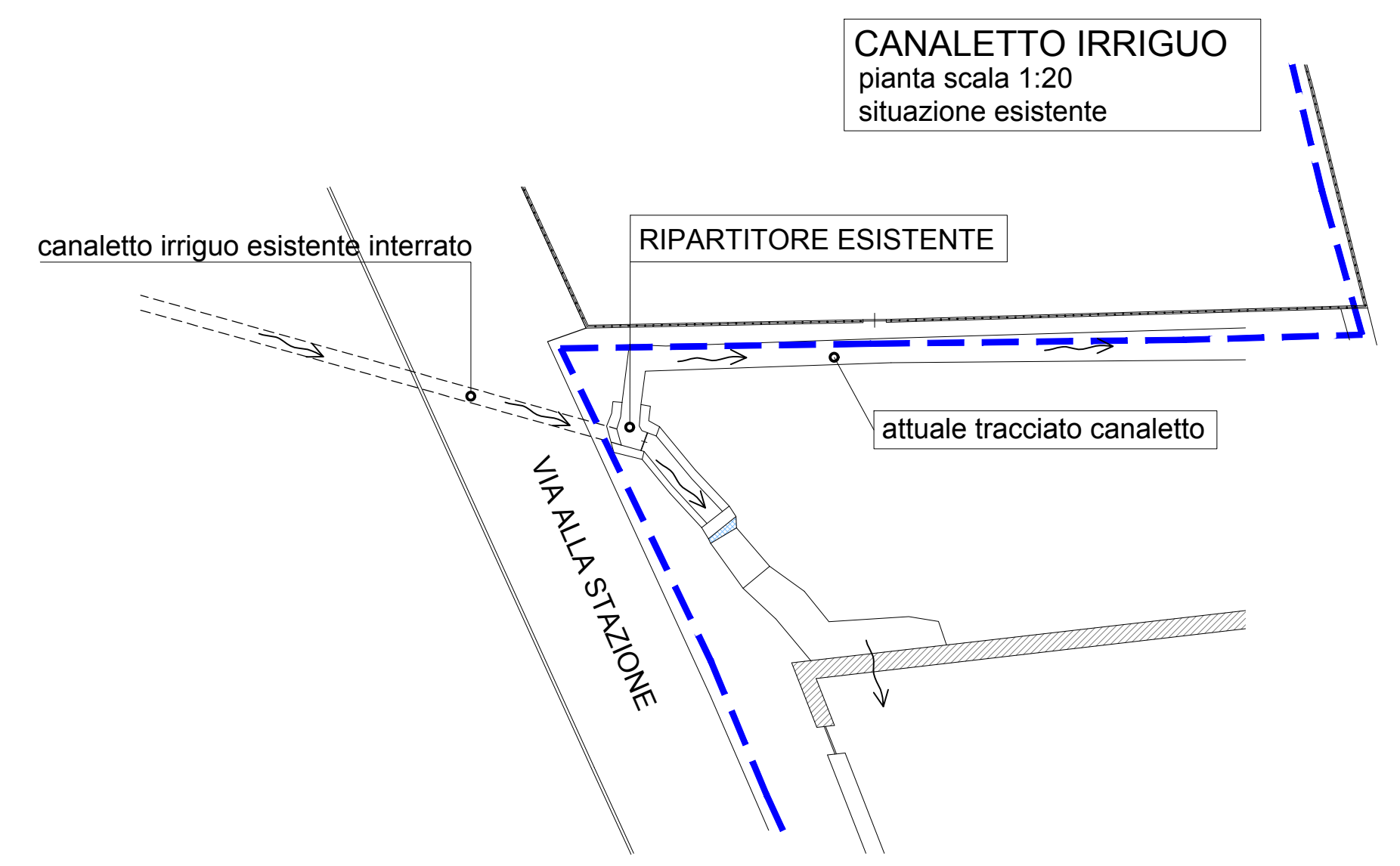

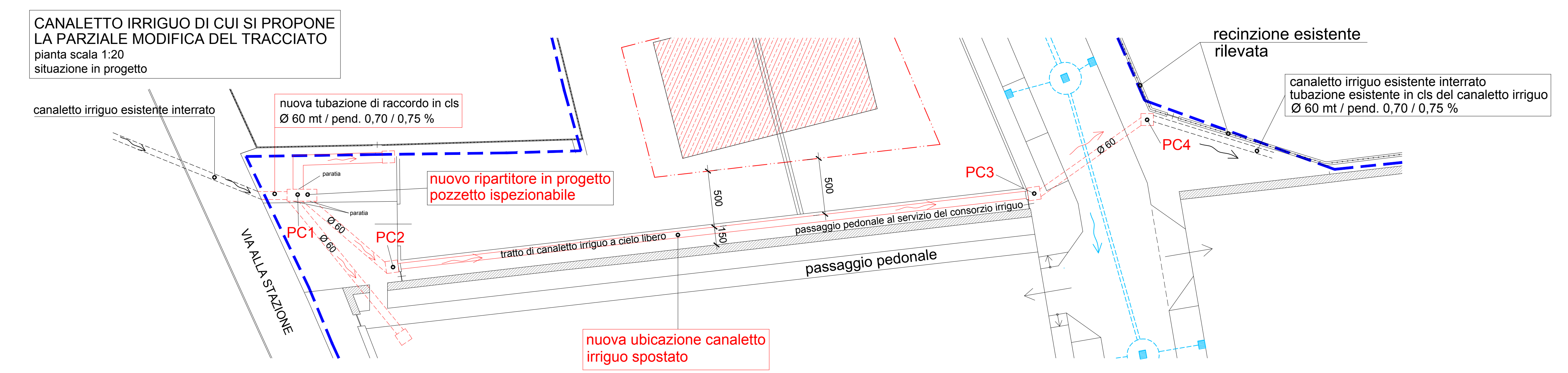

CANALETTO IRRIGUO

- PROFILO LONGITUDINALE -

Scala ALTEZZE = 1 : 100 cm
Scala LUNGHEZZE = 1 : 200 cm

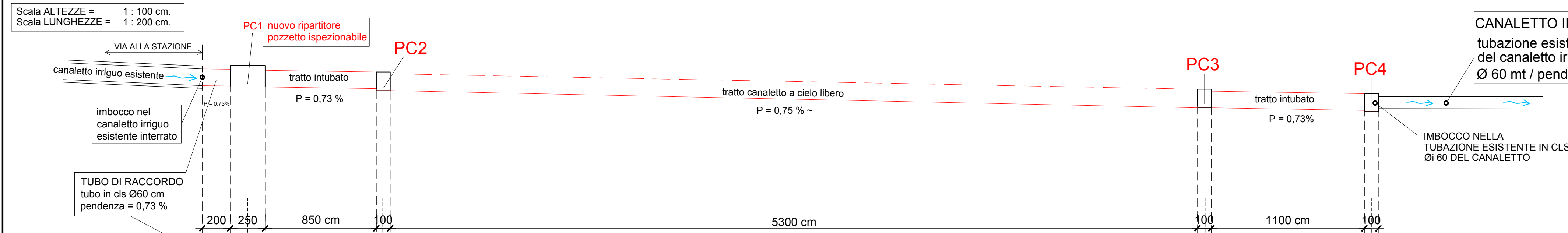
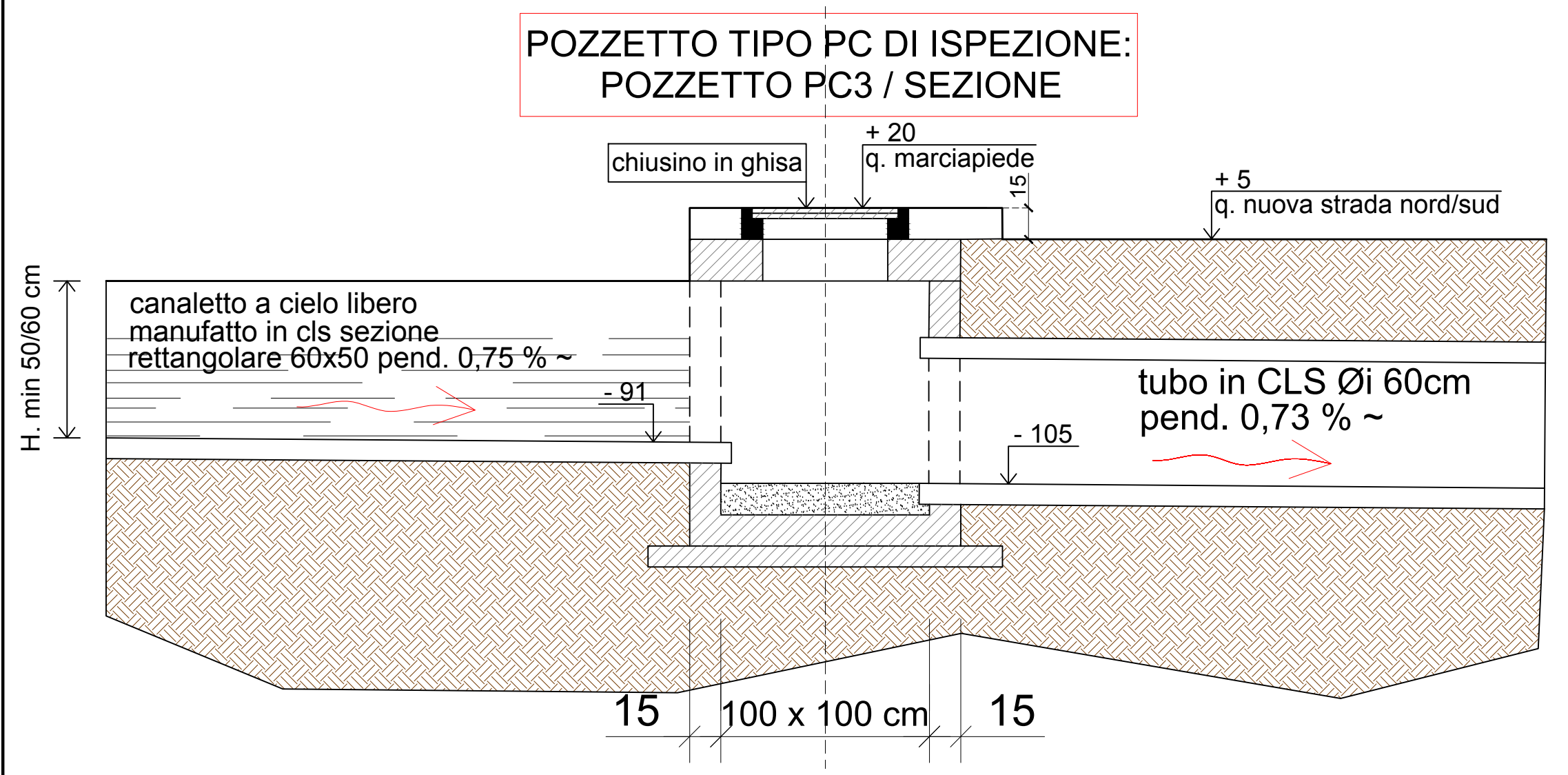
POZZETTI		PC1	tubo in CLS Ø 60 Δ = 6,2 cm p = 0,73%	PC2	CANALETTO A CIELO LIBERO: MANUFATTO IN CLS SEZIONE RETTANGOLARE 60 x 50 cm. pendenza = 0,75 % ~ Δ = 39,80 cm	PC3	tubo in CLS Ø 60 Δ = 8,0 cm p = 0,73 %	PC4
DISTANZE PARZIALI [m]	0	3,250		10,25		54,00	12,00	
DISTANZE PROGRESSIVE [m]	0	3,250		13,50		67,50		79,50
QUOTE SCORRIMENTO (cm)	-25	-27,4	-32 -38,2	-51,2		-91	-105 -113	-120