Dott. Ing. Marcello BRUERA
Via CERMAN n.21 - 10064 PINEROLO (TO)
Tel. 0121.397589 - studio-bruera@libero.it - Fax 0121.370159
C.F. BRR MCL 66L13 G535F - - P.IVA 08117080013

COMUNE PINEROLO
(CITTA' METROPOLITANA DI TORINO) - (REGIONE PIEMONTE)

IL RICHIEDENTE: **DANESY EMILIO**
RESIDENTE IN TORINO, VIA SAN ANSELMO n. 6

P.E.C. DANESY

RIGUARDANTE LE SUBAREE "c" e "e" DELLA ZONA URBANISTICA CE 1.2 DEL P.R.G.C. DEL COMUNE DI PINEROLO

TAVOLA 4 - PLANIMETRIA GENERALE DI PROGETTO
in sostituzione delle precedenti tavole 4a

	SCALA
PLANIMETRIA GENERALE DI PROGETTO RIFERITA ALLE SUBAREE "c" E "e" SU MAPPA CATASTALE	1:500
PLANIMETRIA GENERALE DI PROGETTO RIFERITA ALLE SUBAREE "c" E "e" SU RILIEVO TOPOGRAFICO	1:500
SEZIONI	1:200

IL RICHIEDENTE: E. Danesy (IL DANESY EMILIO)

IL TECNICO INCARICATO: Dott. Ing. Marcello Bruera (DOTT. ING. MARCELLO BRUERA)

AGGIORNAMENTI:	
14/05/2018	06/12/2019
26/09/2018 AGGIORNAMENTO	30/12/2020
18/10/2018	

TAVOLA **4**

LEGENDA

- DELIMITAZIONE AREE OGGETTO DEL PRESENTE P.E.C. ZONA C.E. 1.2 sub. "c" e "e" CENSITE AL CATASTO TERRENI DEL COMUNE CENSUARIO DI PINEROLO SEZ. A, FG. 39 F. 59A, 59B, 46, 590
- DELIMITAZIONE DELLA SAGOMA LIMITE ALL'INTERNO DELLA QUALE SONO RICOMPRESI I NUOVI FABBRICATI OGGETTO DEL PRESENTE P.E.C.
- IPOTESI DI LOCALIZZAZIONE DEI NUOVI FABBRICATI IN PROGETTO
- NUOVE STRADE E PARCHEGGI DA DISMETTERE (IN PROGETTO)
- NUOVI MARCIAPIEDI DA DISMETTERE (IN PROGETTO)
- VERDE SU AUTOBLOCCANTI
- AREA DA DISMETTERE AD USO PUBBLICO COME DA CARTOGRAFIA DI PRGC
- VIALE ALBERATO DA DISMETTERE AD USO PUBBLICO PREVISTO NEL PRGC
- QUOTE ALTIMETRICHE ESISTENTI (IN METRI)
- QUOTE ALTIMETRICHE IN PROGETTO (IN METRI)

QUOTE PLANIMETRICHE IN CENTIMETRI

PLANIMETRIA GENERALE DI PROGETTO SU MAPPA CATASTALE CON L'INDIVIDUAZIONE DELLE AREE INTERESSATE DAL PROGETTO — SCALA 1:500

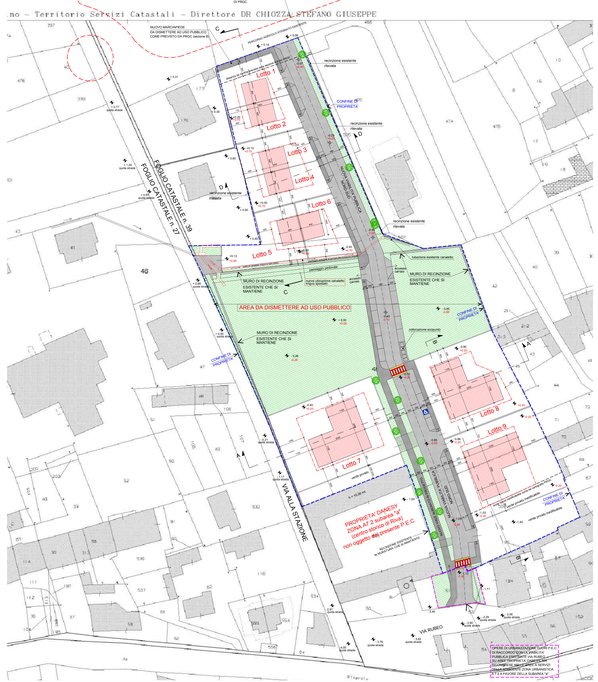

PLANIMETRIA GENERALE DI PROGETTO SU RILIEVO TOPOGRAFICO CON L'INDIVIDUAZIONE DELLE AREE INTERESSATE DAL PROGETTO — SCALA 1:500

LEGENDA

- DELIMITAZIONE AREE OGGETTO DEL PRESENTE P.E.C. ZONA C.E. 1.2 sub. "c" e "e" CENSITE AL CATASTO TERRENI DEL COMUNE CENSUARIO DI PINEROLO SEZ. A, FG. 39 F. 59A, 59B, 46, 590
- DELIMITAZIONE DELLA SAGOMA LIMITE ALL'INTERNO DELLA QUALE SONO RICOMPRESI I NUOVI FABBRICATI OGGETTO DEL PRESENTE P.E.C.
- IPOTESI DI LOCALIZZAZIONE DEI NUOVI FABBRICATI IN PROGETTO
- NUOVE STRADE E PARCHEGGI DA DISMETTERE (IN PROGETTO)
- NUOVI MARCIAPIEDI DA DISMETTERE (IN PROGETTO)
- VERDE SU AUTOBLOCCANTI
- AREA DA DISMETTERE AD USO PUBBLICO COME DA CARTOGRAFIA DI PRGC
- VIALE ALBERATO DA DISMETTERE AD USO PUBBLICO PREVISTO NEL PRGC
- QUOTE ALTIMETRICHE ESISTENTI (IN METRI)
- QUOTE ALTIMETRICHE IN PROGETTO (IN METRI)

QUOTE PLANIMETRICHE IN CENTIMETRI

SEZIONE A-A — SCALA 1:200

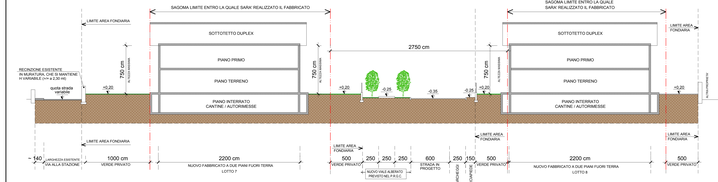

SEZIONE B-B — SCALA 1:200

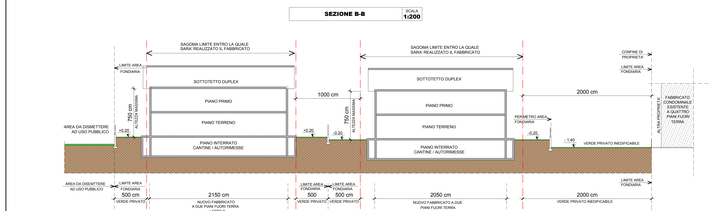

SEZIONE C-C — SCALA 1:200

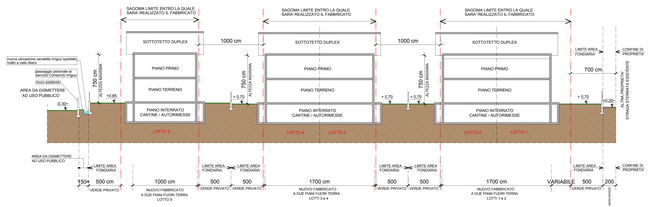
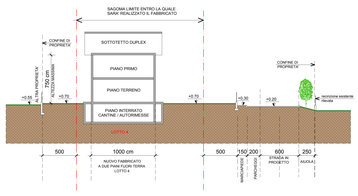
SEZIONE D-D — SCALA 1:200