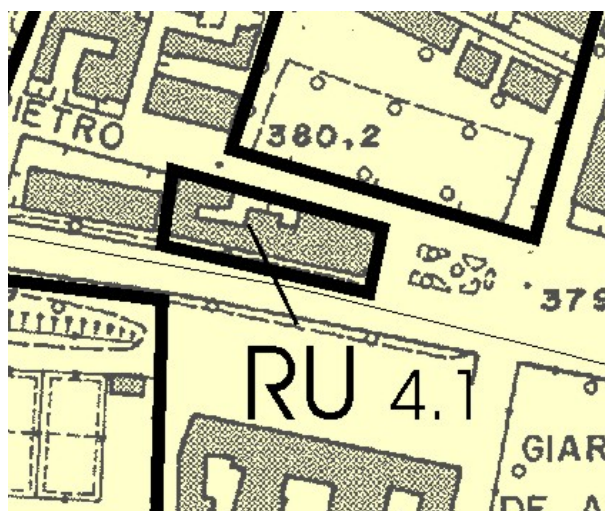


AREE RESIDENZIALI, O PER ATTIVITA' TERZIARIE



IDENTIFICAZIONE AREA: RU 4.1

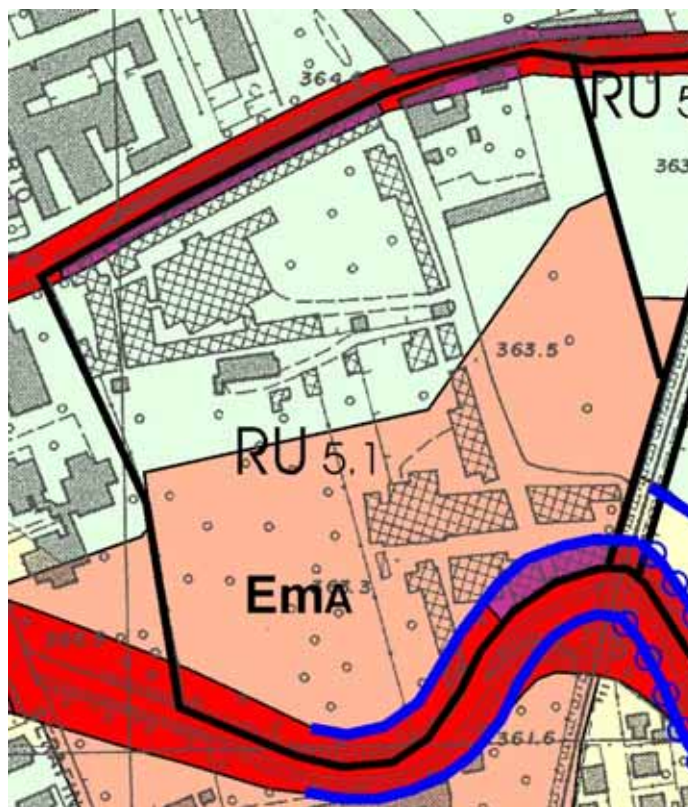
UBICAZIONE: CARABINIERI

DESTINAZIONI PREVISTE DAL P.R.G.: RESIDENZIALE MAX 80%
TERZIARIO MIN 20%

NOTE E PRESCRIZIONI GEOLOGICHE:

- Aree in CLASSE 2: dati gli interventi edilizi previsti nell'area è opportuno eseguire sondaggi geognostici spinti a -20 m dal p.c., con n° 3 SPT ed un piezometro, oltre a pozzetti esplorativi spinti a -4,5 m dal p.c.

AREE RESIDENZIALI, O PER ATTIVITA' TERZIARIE



IDENTIFICAZIONE AREA: RU 5.1

UBICAZIONE: MOIRANO

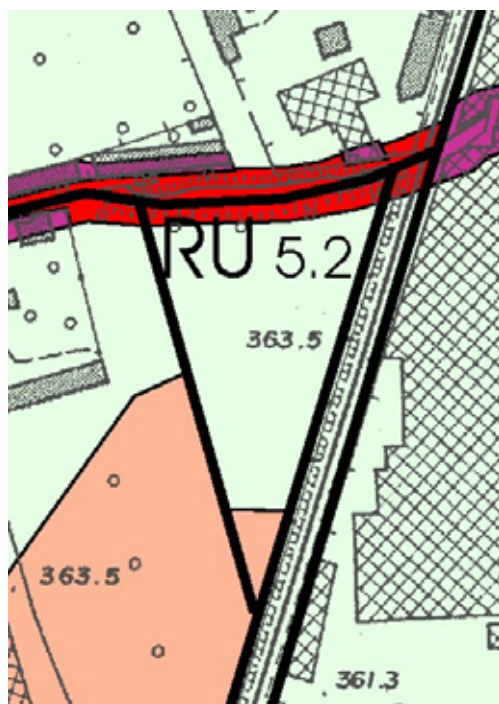
DESTINAZIONI PREVISTE DAL P.R.G.:

RESIDENZIALE E TERZIARIA
TERZIARIO COMMERCIALE AL PIANO
TERRENO, MINIMO IL 10% DELLA S.L.P.
COMPLESSIVA

NOTE E PRESCRIZIONI GEOLOGICHE:

- Aree in CLASSE 1: non sono previsti vincoli edificatori. Tuttavia qualora gli interventi edilizi previsti risultassero particolarmente gravosi per il territorio, sarebbe necessaria un'integrazione alle indagini già svolte, con sondaggi a rotazione spinti a -20 m dal p.c., con n° 3 SPT ed un piezometro
- Aree in CLASSE 3 a: esonerate da qualsiasi tipo di costruzione edilizia
- Aree in CLASSE 3 b2: edificazione consentita solo dopo il collaudo delle opere previste dal cronoprogramma
- Aree in CLASSE 3 b4: per i soli interventi di manutenzione, senza incremento del carico antropico, è richiesta la relazione geologico-tecnica, conforme alle indicazioni del D.M. 11/03/88 e delle N.T.A. del P.A.I.

AREE RESIDENZIALI, O PER ATTIVITA' TERZIARIE



IDENTIFICAZIONE AREA: RU 5.2

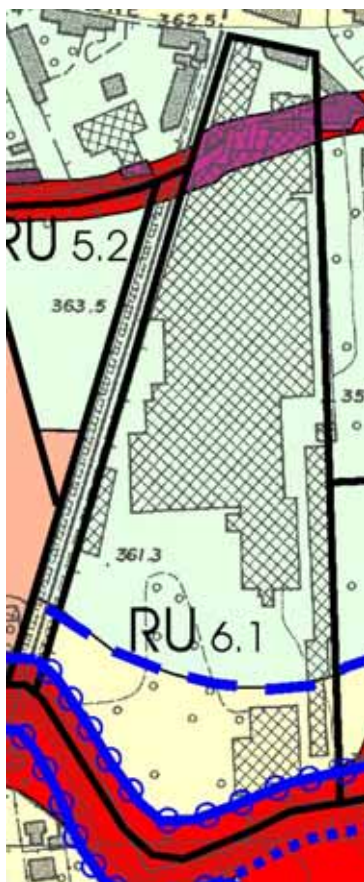
UBICAZIONE: ACEA

DESTINAZIONI PREVISTE DAL P.R.G.: RESIDENZIALE E TERZIARIA
TERZIARIO COMMERCIALE AL PIANO
TERRENO, MINIMO IL 10% DELLA S.L.P.
COMPLESSIVA

NOTE E PRESCRIZIONI GEOLOGICHE:

- Aree in CLASSE 1: non sono previsti vincoli edificatori. Tuttavia qualora gli interventi edilizi previsti risultassero particolarmente gravosi per il territorio, sarebbe necessaria un'integrazione alle indagini già svolte, con sondaggi a rotazione spinti a -20 m dal p.c., con n° 3 SPT ed un piezometro
- Aree in CLASSE 3 a: esonerate da qualsiasi tipo di costruzione edilizia
- Aree in CLASSE 3 b2: edificazione consentita solo dopo il collaudo delle opere previste dal cronoprogramma

AREE RESIDENZIALI, O PER ATTIVITA' TERZIARIE



IDENTIFICAZIONE AREA: RU 6.1

UBICAZIONE: ELETTRODI

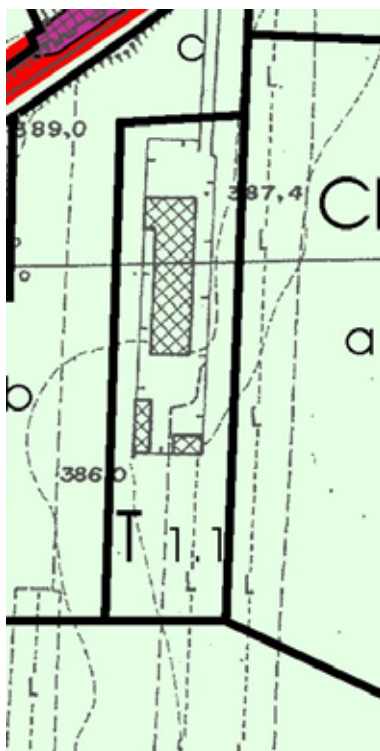
DESTINAZIONI PREVISTE DAL P.R.G.:

RESIDENZIALE 70%
TERZIARIO 30%

NOTE E PRESCRIZIONI GEOLOGICHE:

- Aree in CLASSE 1: non sono previsti vincoli edificatori. Tuttavia qualora gli interventi edilizi previsti risultassero particolarmente gravosi per il territorio, sarebbe necessaria un'integrazione alle indagini già svolte, con sondaggi a rotazione spinti a -20 m dal p.c., con n° 3 SPT ed un piezometro
- Aree in CLASSE 2: relazione geologico-tecnica (D.M. 11/03/88) e pozzetti esplorativi spinti a -4,5 m dal p.c.
- Aree in CLASSE 3 a: esonerate da qualsiasi tipo di costruzione edilizia
- Aree in CLASSE 3b4: per i soli interventi di manutenzione, senza incremento del carico antropico, è richiesta la relazione geologico-tecnica, conforme alle indicazioni del D.M. 11/03/88 e delle N.T.A. del P.A.I.

AREE RESIDENZIALI, O PER ATTIVITA' TERZIARIE



IDENTIFICAZIONE AREA: T 1.1

UBICAZIONE: VIA GIUSTETTO - SIDIS

DESTINAZIONI PREVISTE DAL P.R.G.: TERZIARIO 100%

NOTE E PRESCRIZIONI GEOLOGICHE:

- Aree in CLASSE 1: non si prevede alcun vincolo edificatorio. Tuttavia data la tipologia edilizia prevista nell'area si ritiene opportuno eseguire sondaggi geognostici spinti a -20 m dal p.c., con n° 3 SPT ed un piezometro

AREE RESIDENZIALI, O PER ATTIVITA' TERZIARIE



IDENTIFICAZIONE AREA: T 6.2

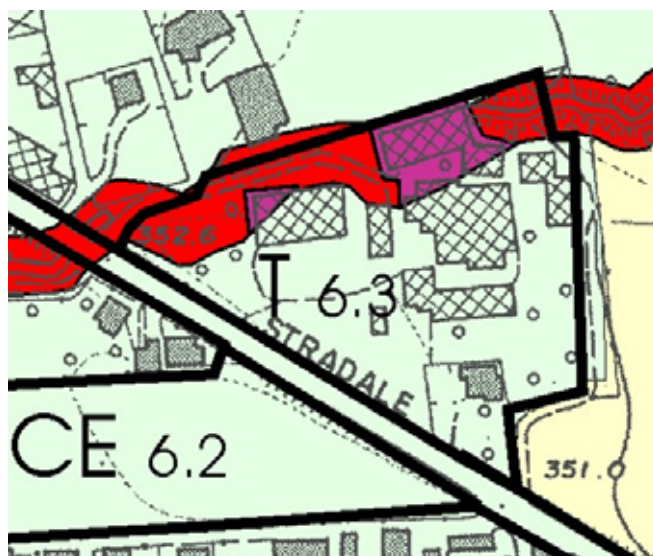
UBICAZIONE: STRADA ORBASSANO

DESTINAZIONI PREVISTE DAL P.R.G.: ALBERGHIERA

NOTE E PRESCRIZIONI GEOLOGICHE:

- In quest'area non si prevede alcun vincolo edificatorio. Tuttavia data la tipologia edilizia prevista nell'area si ritiene opportuno eseguire sondaggi geognostici spinti a -20 m dal p.c., con n° 3 SPT ed un piezometro

AREE RESIDENZIALI, O PER ATTIVITA' TERZIARIE



IDENTIFICAZIONE AREA: T 6.3

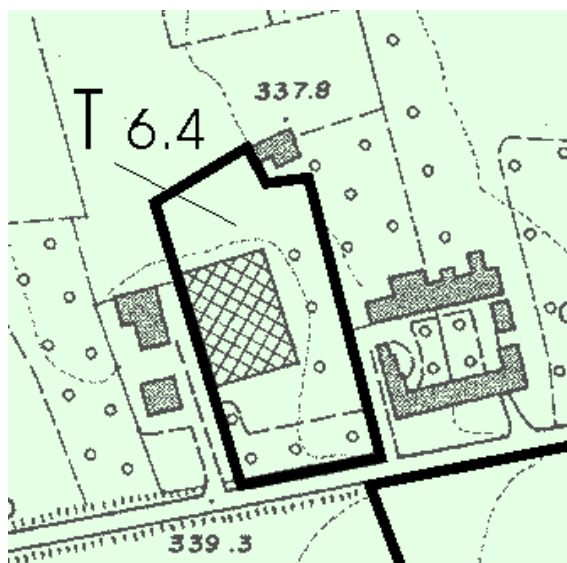
UBICAZIONE: GARETTO – VIA PORINO

DESTINAZIONI PREVISTE DAL P.R.G.: TERZIARIO/ARTIGIANALE

NOTE E PRESCRIZIONI GEOLOGICHE:

- Aree in CLASSE 1: non sono previsti vincoli edificatori. Tuttavia qualora gli interventi edilizi previsti risultassero particolarmente gravosi per il territorio, sarebbe necessaria l'esecuzione di sondaggi a rotazione spinti a -20 m dal p.c., con n° 3 SPT ed un piezometro
- Aree in CLASSE 3 a: esonerate da qualsiasi tipo di costruzione edilizia
- Aree in CLASSE 3b4: per i soli interventi di manutenzione, senza incremento del carico antropico, è richiesta la relazione geologico-tecnica, conforme alle indicazioni del D.M. 11/03/88 e delle N.T.A. del P.A.I.

AREE RESIDENZIALI, O PER ATTIVITA' TERZIARIE



IDENTIFICAZIONE AREA: T 6.4

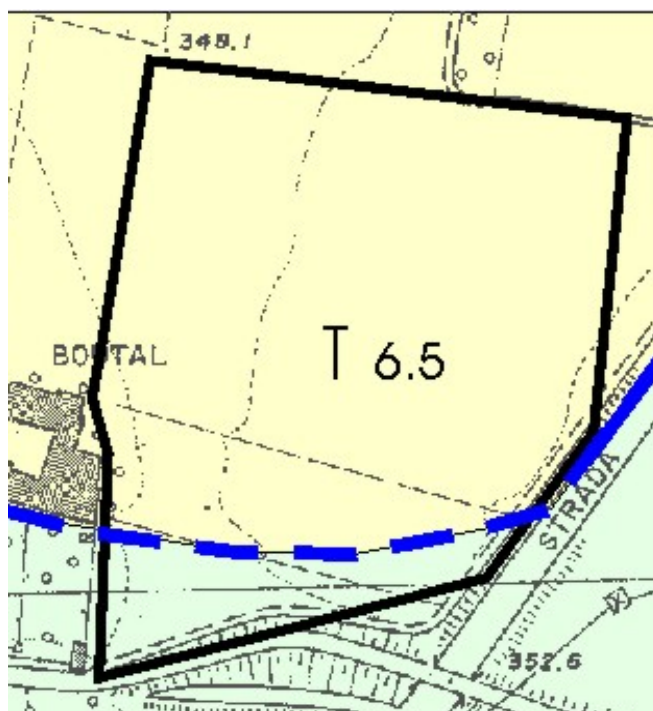
UBICAZIONE: CASCINA NUOVA (C. TORINO)

DESTINAZIONI PREVISTE DAL P.R.G.: TERZIARIO

NOTE E PRESCRIZIONI GEOLOGICHE:

- In quest'area non si prevede alcun vincolo edificatorio. Tuttavia data la tipologia edilizia prevista nell'area si ritiene opportuno eseguire sondaggi geognostici spinti a -20 m dal p.c., con n° 3 SPT ed un piezometro

AREE RESIDENZIALI, O PER ATTIVITA' TERZIARIE



IDENTIFICAZIONE AREA: T 6.5

UBICAZIONE: S. LUIGI – CASCINA BOUTAL

DESTINAZIONI PREVISTE DAL P.R.G.: ALBERGHIERA

NOTE E PRESCRIZIONI GEOLOGICHE:

- Aree in CLASSE 1: non sono previsti vincoli edificatori. Tuttavia qualora gli interventi edilizi previsti risultassero particolarmente gravosi per il territorio, risulta necessaria un'integrazione alle indagini già svolte, con sondaggi a rotazione spinti a -20 m dal p.c., con n° 3 SPT ed un piezometro
- Aree in CLASSE 2: come per le aree in classe 1 e in più relazione geologico-tecnica (D.M. 11/03/88) e pozzetti esplorativi spinti a -4,5 m dal p.c.